CITTA' DI RAGUSA

Settore XI – Servizio Gestione Amministrativa Patrimonio Immobiliare

LOTTO 3

IMMOBILE SITO IN CORSO DON MINZONI N. 81

Dati catastali: Catasto Fabbricati Comune di Ragusa - Fg. 403, p.lla 1500 sub 1

Cat. C/6 - Piani T

Attuale destinazione: autorimessa

L'immobile è individuato nel P.P.E. del centro storico nel settore 4, isolato 93, unità edilizia 42 con tipologia edilizia T1 (edilizia di base), in cui sono ammesse opere di ristrutturazione parziale per consentire la riqualificazione dell'edificio

Note:

1. il bene è attualmente libero ed è oggetto di alienazione nello stato di fatto e di diritto in cui si trova

2. il bene è stato oggetto di verifica dell'interesse culturale (giusta Decreto Legislativo n. 42/2004) ed ha ottenuto il nulla-osta per la vendita

Il prezzo a base d'asta viene fissato in euro 26.800,00 (ventiseimilaottocento/00) oltre IVA se dovuta (1)

(1) l'IVA è dovuta nel caso in cui l'offerente sia un soggetto imprenditoriale o che, comunque, agisca a scopo di lucro

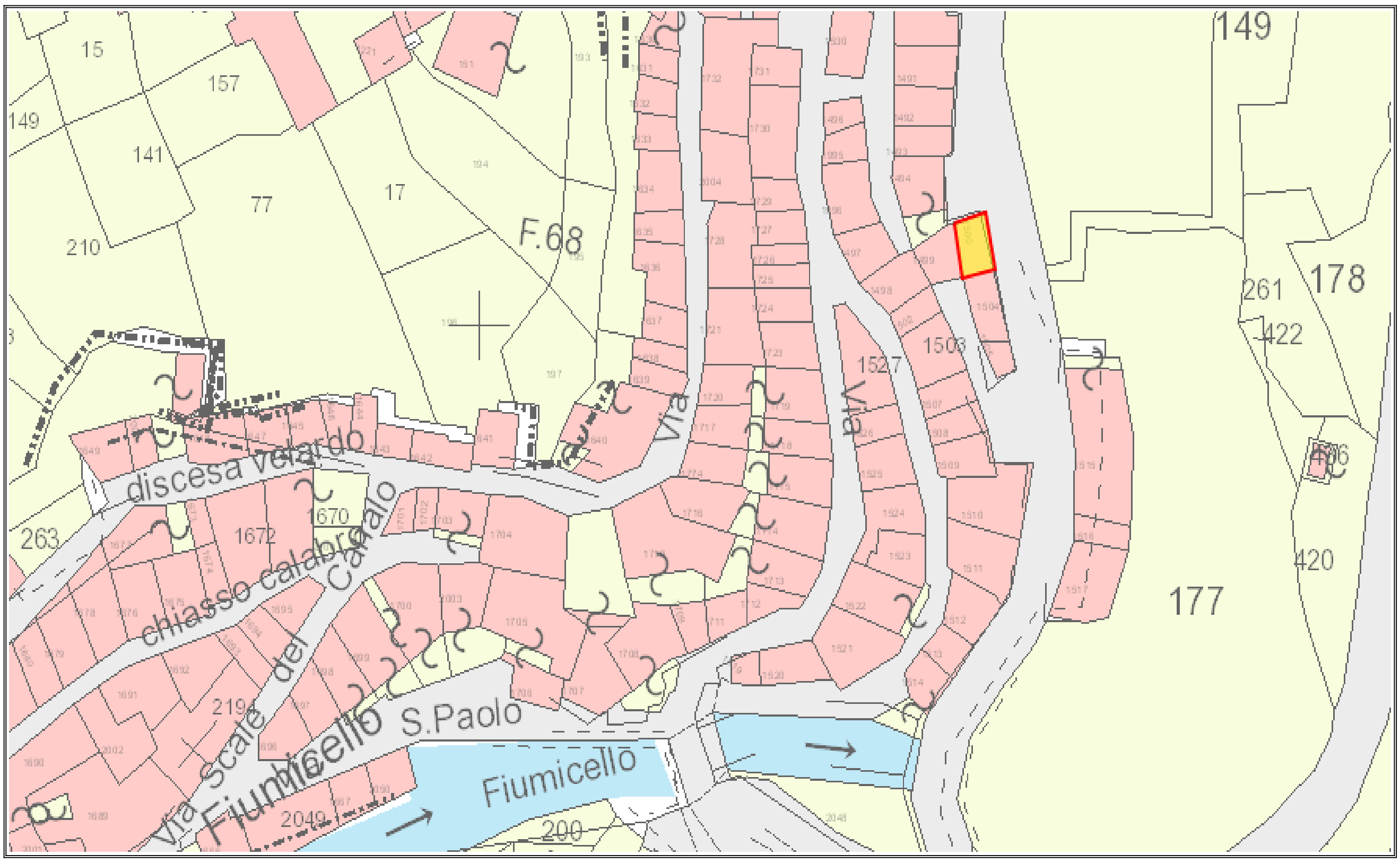
F.68
discesa velardo
chiasso calabro
Via Scale del Canalo
S.Paolo
Fiumicello
Fiumicello
Via
Via
149
178
261
422
177
420
406
1527
1503
1672
1670
263
2194
2049
200
15
157
141
149
77
17
210

Corso Don Giova
San Paolo
Mocarda
Corso Don Giovanni Minzon
Repubblica
Via Avvocato Giovanni Ottaviano

TAV34-4DestUsoProgEme.pdf - Adobe Acrobat Reader DC

File Modifica Vista Finestra ?

Home Strumenti TAV34-4DestUsoPr... ×

Acced

1 / 1 125%

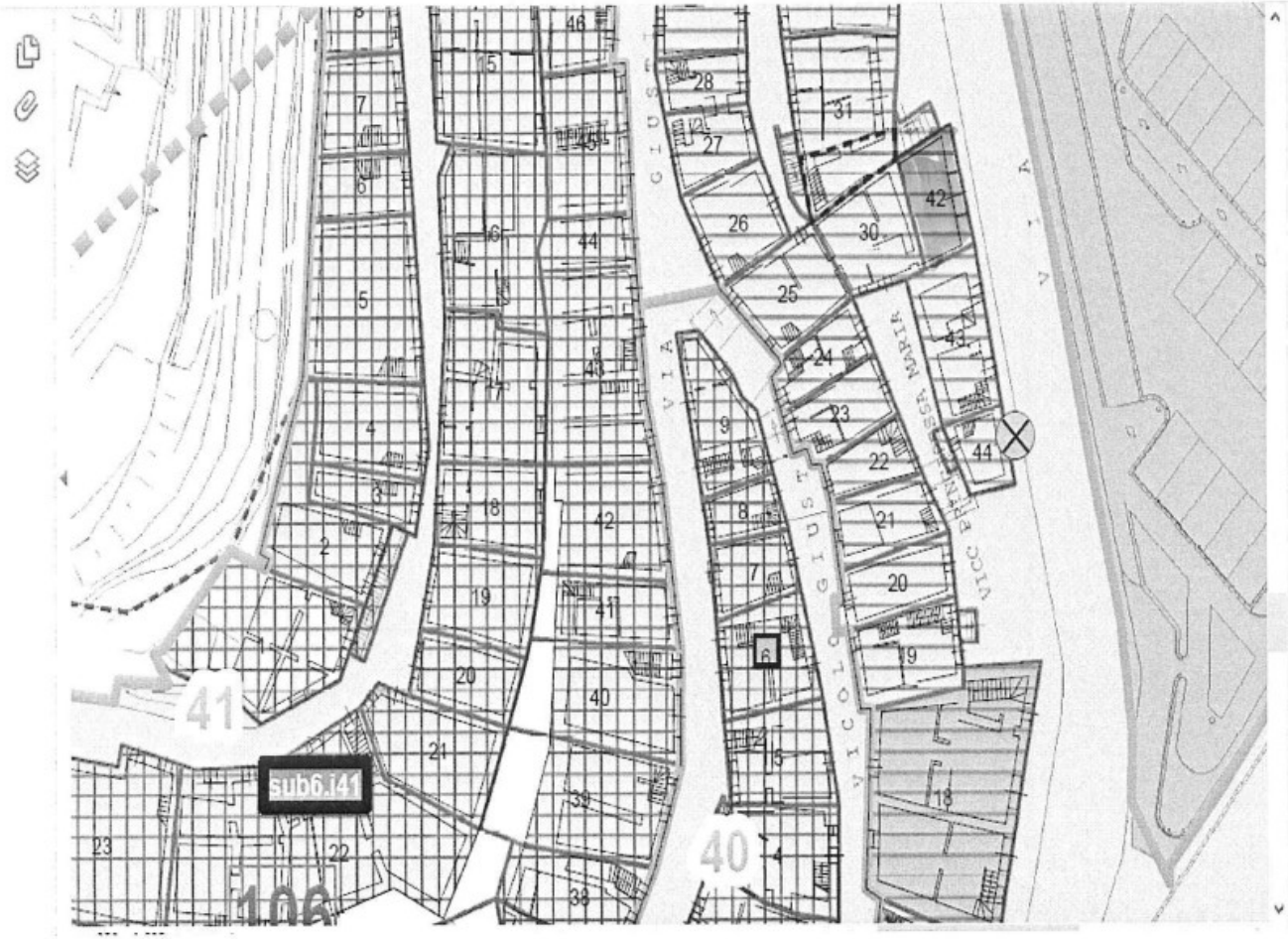

Esporta PDF

Adobe Export PDF

Converti file PDF in Word o Excel online

Selezionare il file PDF

TAV34-4DestUsoProgEme.pdf

Converti in

Microsoft Word (*.docx)

Lingua documento:
Italiano Cambia

Converti

Crea PDF

Archiviazione e condivisione di file in Document Cloud

Ulteriori informazioni

N=-38000
E=3800
Direzione Provinciale di Ragusa Ufficio Provinciale - Territorio - Direttore DOTT. ANGELO BUSCEMA Vis. tel. esente per fini istituzionali
1 Particella: 1500
Comune: RAGUSA/C
Foglio: 403
Scala originale: 1:1000
Dimensione cornice: 267.000 x 189.000 metri
13-Lug-2016 17:37:58
Prot. n. T273694/2016

Data presentazione:06/05/1942 - Data: 18/07/2017 - n. T49551 - Richiedente: LMGGRG79H16H163A

MINISTERO DELLE FINANZE

DIREZIONE GENERALE DEL CATASTO E DEI SERVIZI TECNICI ERARIALI

NUOVO CATASTO EDILIZIO URBANO

Planimetria dell'immobile situato nel Comune di Ragusa-Ibla *Via* Principessa Maria n. 79

Ditta DiGrande Emanuele fu Giorgio

Allegata alla dichiarazione presentata all'Ufficio di

ACCESSIBILE

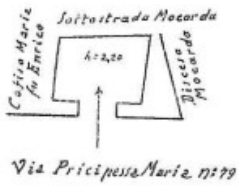

ORIENTAMENTO

SCALA DI 1:200

0025108

SPAZIO RISERVATO PER LE ANNOTAZIONI D'UFFICIO

DATA

PROT. N.

Compilata dal Geometra Pluchino Salvatore

Iscritto all'Albo dei Geometri

della Provincia di Ragusa

data 3 maggio 1942 E.N.F. XX.

Firma Geom. Pluchino Salvatore

Ultima planimetria in atti

Data presentazione:06/05/1942 - Data: 18/07/2017 - n. T49551 - Richiedente: LMGGRG79H16H163A
Totale schede: 1 - Formato di acquisizione: fuori standard (297X374) - Formato stampa richiesto: A4(210x297)

Catasto dei Fabbricati - Situazione al 18/07/2017 - Comune di RAGUSA (H163) - < Sez.Urb.: A - Foglio: 403 - Particella: 1500 - Subalterno: 1 >
CORSO DON MINZONI n. 79 piano: T;